
















Legende Masterplan

-  Möglichkeitsraum FVV
-  Betroffene Gebäude (je nach Brückenführung) / Abbruch Wylerpark 1
-  Möglichkeitsraum Auflager
-  Mögliche Anknüpfung Strassennetz
-  Mögliche Gebäude / Baubereiche Arealentwicklungen
-  Gebäude bestehend
-  Wichtige raumbildende Kanten
-  Areal / Strukturgruppe
-  Interessenlinie Stadt
-  Baulinie (3.60 m Abstand zum Möglichkeitsraum FVV)
-  Baum bestehend
-  Wald
-  Waldgrenze
-  Strasse, Bahn bestehend
-  Gewässer

Masterplan Fuss- und Veloverbindung Breitenrain - Länggasse

Erstellt von: ADI
Datum: April 2022

Datei: 4144_FVV_Masterplan_ADI_20221207
Quelle: @Geodaten Stadt Bern